

GRAD ZAGREB

GENERALNI URBANISTIČKI PLAN SESVETA

4.b UVJETI ZA KORIŠTENJE, UREĐENJE I ZAŠTITU PROSTORA Zaštićeni i evidentirani dijelovi prirode i nepokretna kulturna dobra - IZMJENE I DOPUNE 2026.

TUMAČ PLANSKOG ZNAKOVLJA

EVIDENTIRANI DJELOVI PRIRODE

Š SESVETSKE ŠUME

K KRAJOLIK

PVD VRIJEDNI PARKOVI, VRTOVI I DRVOREDI

PVD VRIJEDNE PARKOVNE POVRŠINE NASELJA

NEPOKRETNA KULTURNA DOBRA

POVIJESNI SKLOP I GRAĐEVINA

CIVILNA GRAĐEVINA

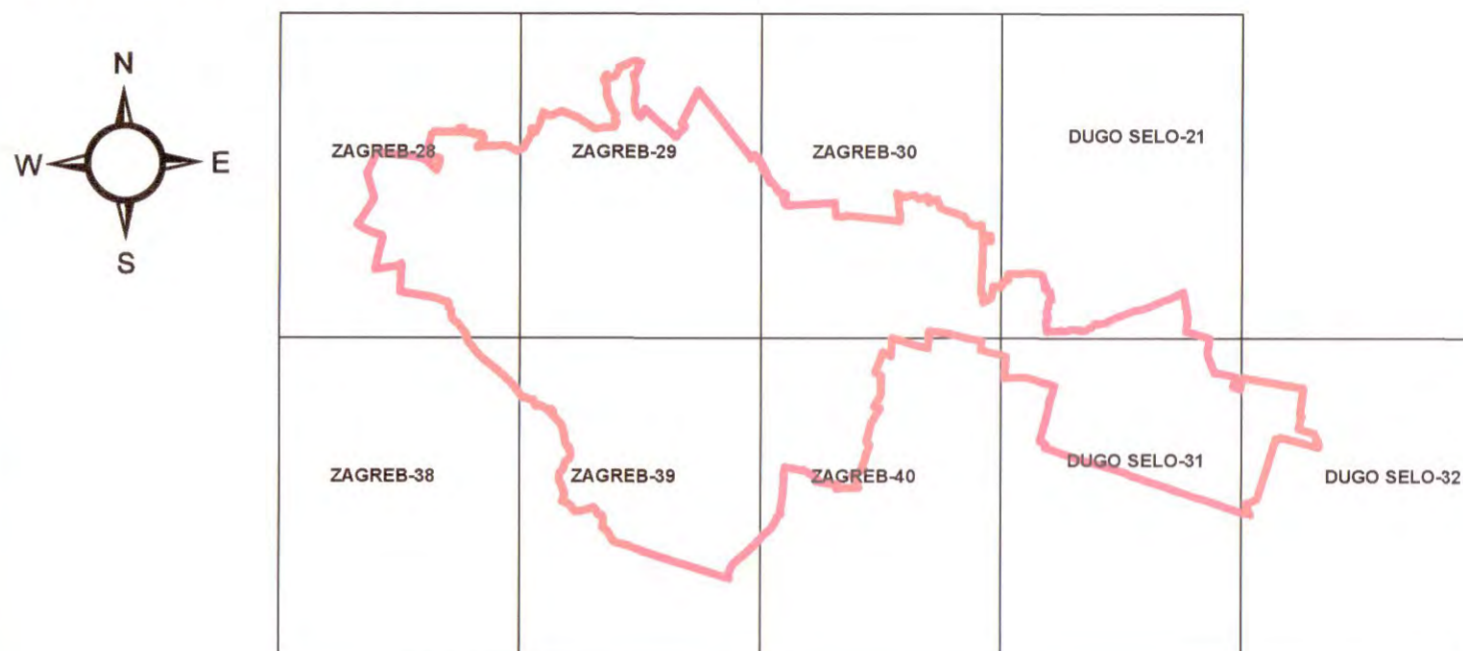
SAKRALNA GRAĐEVINA

ARHEOLOŠKA BAŠTINA

ARHEOLOŠKO PODRUČJE

GRANICA GENERALNOG URBANISTIČKOG PLANA SESVETA

VEZA KARATA:



GRAD ZAGREB	
Naziv prostornog plana: IZMJENE I DOPUNE GENERALNOGA URBANISTIČKOG PLANA SESVETA 2026. prijedlog plana za ponovnu javnu raspravu	
Naziv kartografskog prikaza: 4.b UVJETI ZA KORIŠTENJE, UREĐENJE I ZAŠTITU PROSTORA Zaštićeni i evidentirani dijelovi prirode i nepokretna kulturna dobra - izmjene i dopune 2026.	
Broj kartografskog prikaza: 4.b	Mjerilo kartografskog prikaza: 1 : 5000
Odluka o izradi Izmjena i dopuna Generalnog urbanističkog plana Sessveta („Službeni glasnik Grada Zagreba“ br. 15/23).	
Odluka o donošenju Izmjena i dopuna Generalnog urbanističkog plana Sessveta („Službeni glasnik Grada Zagreba“ br. ___/___)	
Javna rasprava (datum objave): 11.3.2026. Jutarnji List	Javni uvid održan: od 16. ožujka do 30. ožujka 2026.
Ponovna javna rasprava (datum objave):	
Ponovni javni uvid održan:	
Nositelj izrade:  GRADSKI URED ZA GOSPODARSTVO, EKOLOŠKU ODRŽIVOST I STRATEGIJSKO PLANIRANJE Trg S. Radića 1, Zagreb	
Pečat Gradskog ureda za gospodarstvo, ekološku održivost i strategijsko planiranje: 	Odgovorna osoba za provođenje javne rasprave: Pročelnica Ana Pavičić Kaselj, univ.mag.oec.
	Odgovorna osoba za provođenje ponovne javne rasprave:  po ovlasti Gradonačelnika obavlja poslove pročelnice Dunja Mazzocco Dirvar, dipl.ing.fizike
Stručni izradivač:  zavod za prostorno uređenje grada zagreba	Sjedište: Ul. Republike Austrije 18, Zagreb Privremeno sjedište: Martičeva ulica 14, Zagreb
Pečat pravne osobe koja je izradila Plan: 	Odgovorna osoba izradivača Plana:  Ravnatelj Nikša Božić, dipl.ing.arh.
Odgovorni voditelj izrade Plana: 	 Sabina Pavičić, mag.ing.arch. ovlaštena arhitektica urbanistica
Stručni tim u izradi Plana: Nataša Aralica, dipl.ing.arh. Ivan Lončarić, prof.pov.i.geogr. Sabina Pavičić, mag.ing.arch. Dino Bečić, mag.geogr. Martina Margetić, dipl.iur. Sanja Pavlović, dipl.iur., univ.spec.admin.urb. Mirela Bokulić Zubac, dipl.ing.arh. Katica Mihanović, dipl.ing.šum. Alen Pažur, mag.geogr. Nikša Božić, dipl.ing.arh. Domagoj Milinarić, mag.ing.arch. Ana Topić, mag.ing.arch. Jelena Bule, mag.ing.arch. Nives Mornar, dipl.ing.arh. Tea Truta, mag.ing.arch. Jasmina Doko, dipl.ing.agr. Ivan Nemet, mag.ing.traff. Marta Turk, mag.ing.arch. Boris Gregurić, dipl.ing.arh. Vladimir Ninić, dipl.ing.grad. Danijel Zdoic, dipl.ing.prom. Dijana Krstanović, dipl.ing.grad. Momir Pavletić Slobodan, mag.ing.prosp.arch.	
Pečat Gradske skupštine Grada Zagreba: M.P.	Predsjednik Gradske skupštine Grada Zagreba: Matej Mišić, mag.iur.
Istovjetnost Plana s izvornikom ovjerava (ime, prezime, potpis)	Pečat nadležnog tijela M.P.

ZAGREB-18




ZAGREB-27

ZAGREB-29

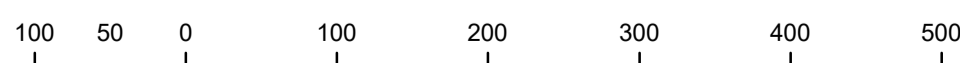
ZAGREB-38

katastarske općine



podjela listova HTRS96/TM

5-4-4-105-9	5-5-4-105-9
5-9-4-105-9	5-10-4-105-9

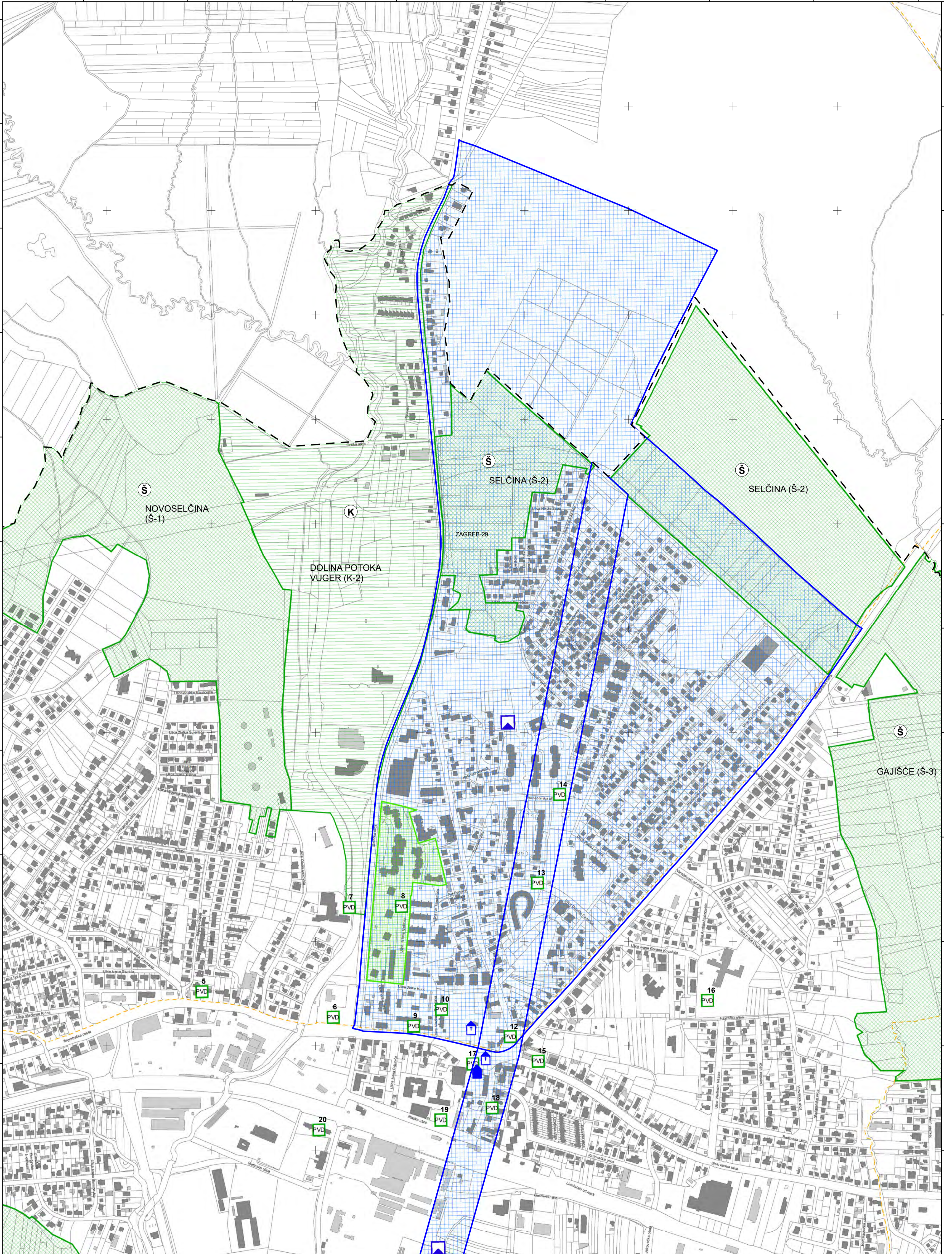


MJERILO 1:0

Podloga: katastarska podloga, prosinac 2024
 Gradski ured za katastar i geodetske poslove Grada Zagreba
 Nositelj izrade: Gradski ured za gospodarstvo, ekološku održivost i strategijsko planiranje
 Stručni izrađivač: Zavod za prostorno uređenje Grada Zagreba
 Odluka o izradi: Odluka o izradi izmjena i dopuna Generalnog urbanističkog plana Sessveta (Službeni glasnik Grada Zagreba 15/23)

Koordinatni sistem: HTRS96 Croatia TM
 Projekcija: Transverse Mercator
 Datum: Croatian Terrestrial Reference System
 Mjerna jedinica: Meter

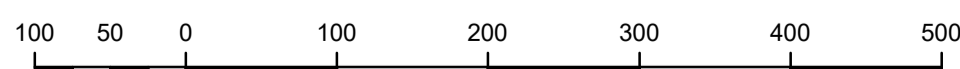
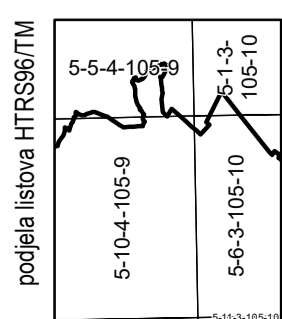

ZAGREB-19



ZAGREB-28

ZAGREB-30

ZAGREB-39

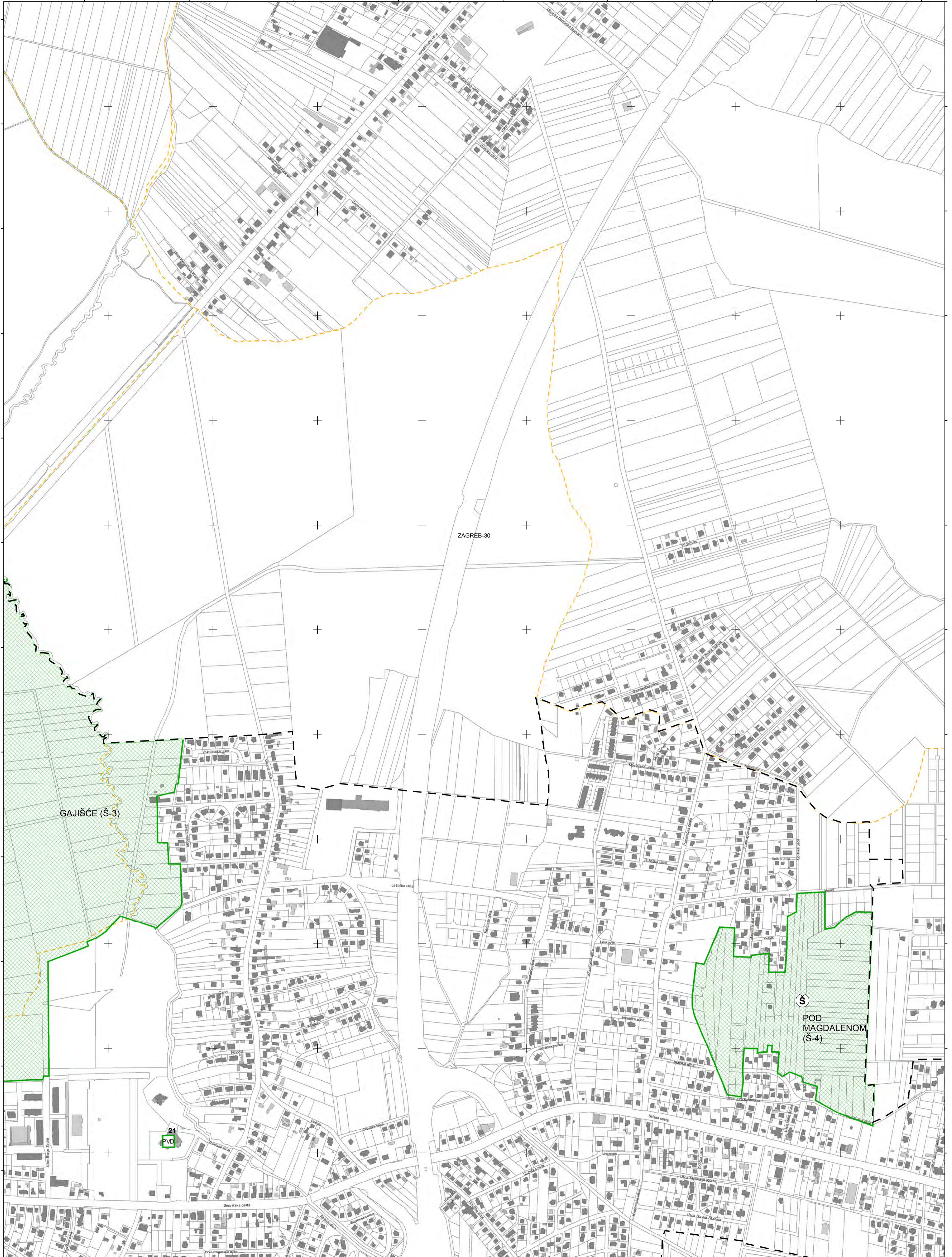


MJERILO 1:0

Podloga: katastarska podloga, prosinac 2024
 Gradski ured za katastar i geodetske poslove Grada Zagreba
 Nositelj izrade: Gradski ured za gospodarstvo, ekološku održivost i strategijsko planiranje
 Stručni izrađivač: Zavod za prostorno uređenje Grada Zagreba
 Odluka o izradi: Odluka o izradi izmjena i dopuna Generalnog urbanističkog plana Sessveta (Službeni glasnik Grada Zagreba 15/23)

Koordinatni sistem: HTRS96 Croatia TM
 Projekcija: Transverse Mercator
 Datum: Croatian Terrestrial Reference System
 Mjerna jedinica: Meter

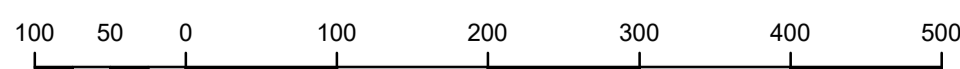
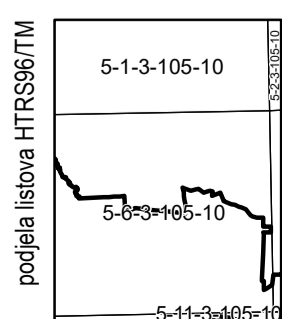

ZAGREB-20



ZAGREB-29

DUGO SELO-21

ZAGREB-40

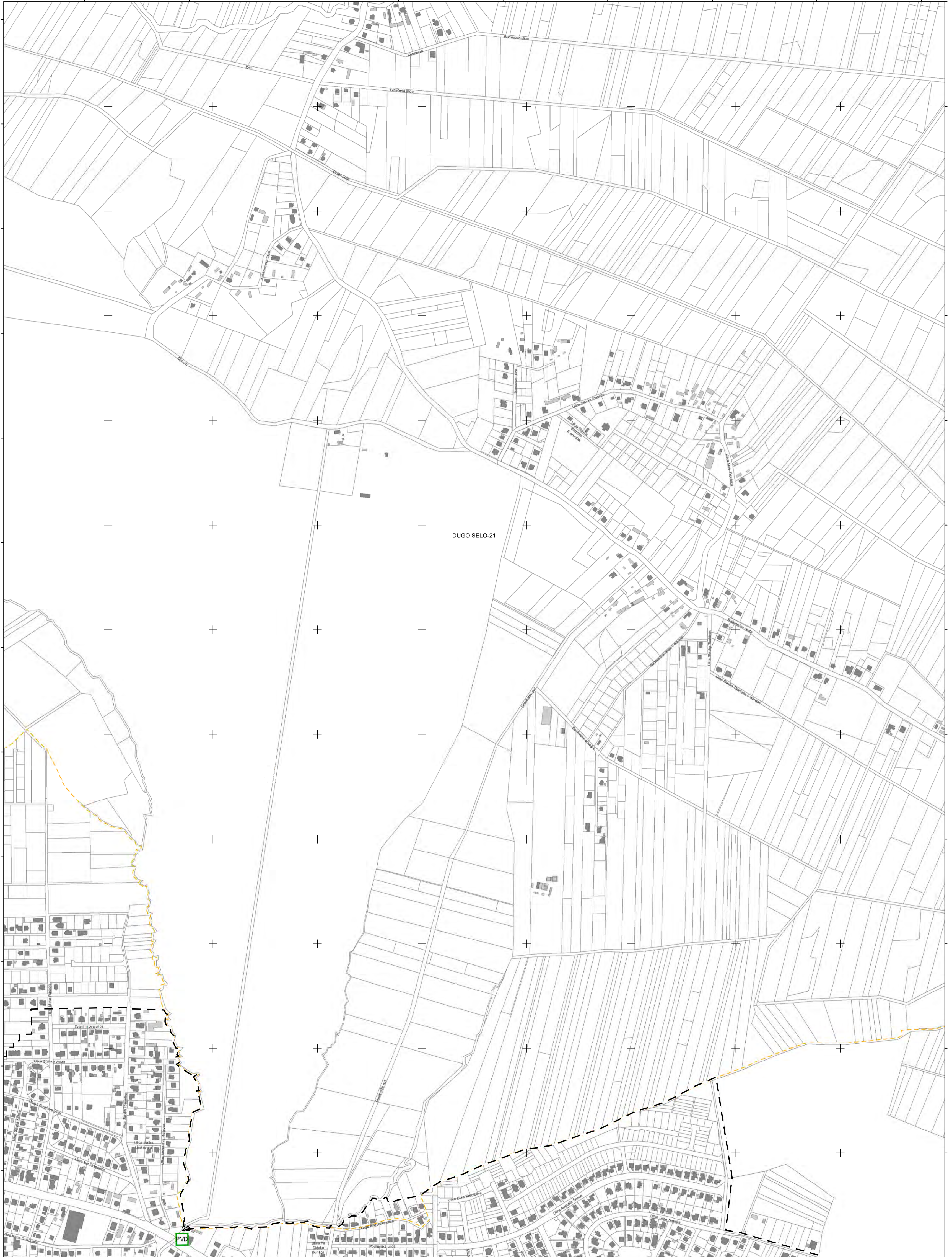


MJERILO 1:0

Podloga: katastarska podloga, prosinac 2024
 Gradski ured za katastar i geodetske poslove Grada Zagreba
 Nositelj izrade: Gradski ured za gospodarstvo, ekološku održivost i strategijsko planiranje
 Stručni izrađivač: Zavod za prostorno uređenje Grada Zagreba
 Odluka o izradi: Odluka o izradi izmjena i dopuna Generalnog urbanističkog plana Seseveta (Službeni glasnik Grada Zagreba 15/23)

Koordinatni sistem: HTRS96 Croatia TM
 Projekcija: Transverse Mercator
 Datum: Croatian Terrestrial Reference System
 Mjerna jedinica: Meter

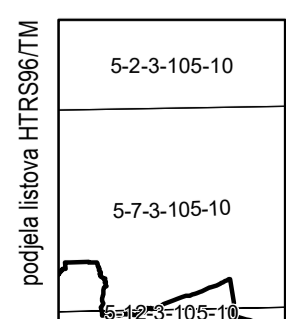

DUGO SELO-11



ZAGREB-30

DUGO SELO-22

DUGO SELO-31



MJERILO 1:0

Podloga: katastarska podloga, prosinac 2024
Gradski ured za katastar i geodetske poslove Grada Zagreba
Nositelj izrade: Gradski ured za gospodarstvo, ekološku održivost i strategijsko planiranje
Stručni izrađivač: Zavod za prostorno uređenje Grada Zagreba
Odluka o izradi: Odluka o izradi izmjena i dopuna Generalnog urbanističkog plana Sessveta (Službeni glasnik Grada Zagreba 15/23)

Koordinatni sistem: HTRS96 Croatia TM
Projekcija: Transverse Mercator
Datum: Croatian Terrestrial Reference System
Mjerna jedinica: Meter

ZAGREB-28



ZAGREB-37

ZAGREB-39

ZAGREB-48

katasarske općine	
[Empty box]	

podjela listova HTRS96/TM	
5-14-4-105-9	5-15-4-105-9
5-19-4-105-9	5-20-4-105-9

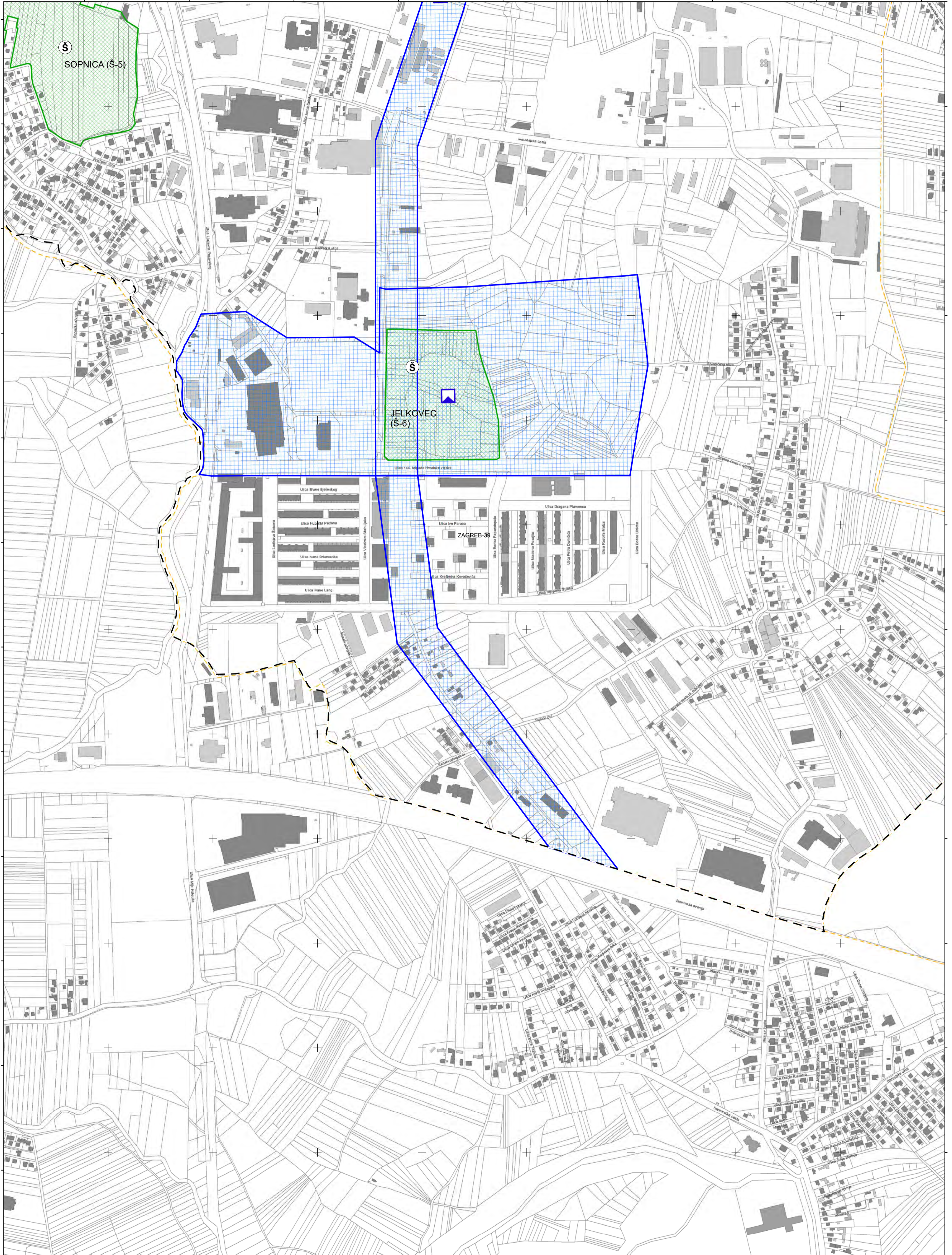


MJERILO 1:0

Podloga: katastarska podloga, prosinac 2024
 Gradski ured za katastar i geodetske poslove Grada Zagreba
 Nositelj izrade: Gradski ured za gospodarstvo, ekološku održivost i strategijsko planiranje
 Stručni izrađivač: Zavod za prostorno uređenje Grada Zagreba
 Odluka o izradi: Odluka o izradi izmjena i dopuna Generalnog urbanističkog plana Sessveta (Službeni glasnik Grada Zagreba 15/23)

Koordinatni sistem: HTRS96 Croatia TM
 Projekcija: Transverse Mercator
 Datum: Croatian Terrestrial Reference System
 Mjerna jedinica: Meter

ZAGREB-29



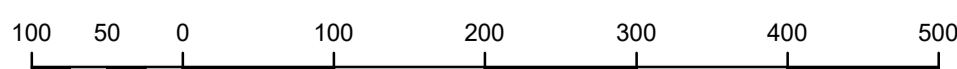
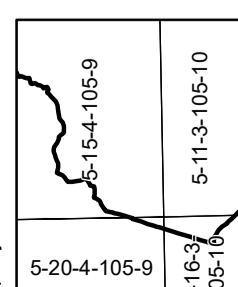
ZAGREB-38

ZAGREB-40

ZAGREB-49

katastarske općine

podjela listova HTRS96/TM



MJERILO 1:0

Podloga: katastarska podloga, prosinac 2024
 Gradski ured za katastar i geodetske poslove Grada Zagreba
 Nositelj izrade: Gradski ured za gospodarstvo, ekološku održivost i strategijsko planiranje
 Stručni izrađivač: Zavod za prostorno uređenje Grada Zagreba
 Odluka o izradi: Odluka o izradi izmjena i dopuna Generalnog urbanističkog plana Sessveta (Službeni glasnik Grada Zagreba 15/23)

Koordinatni sistem: HTRS96 Croatia TM
 Projekcija: Transverse Mercator
 Datum: Croatian Terrestrial Reference System
 Mjerna jedinica: Meter

ZAGREB-30




ZAGREB-39

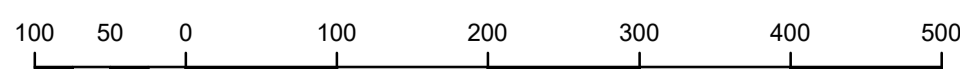
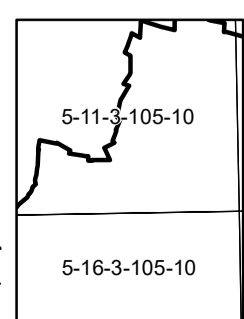
DUGO SELO-31

ZAGREB-50

katastarske općine



podjela listova HTRS96/TM



MJERILO 1:0

Podloga: katastarska podloga, prosinac 2024
Gradski ured za katastar i geodetske poslove Grada Zagreba
Nositelj izrade: Gradski ured za gospodarstvo, ekološku održivost i strategijsko planiranje
Stručni izrađivač: Zavod za prostorno uređenje Grada Zagreba
Odluka o izradi: Odluka o izradi izmjena i dopuna Generalnog urbanističkog plana Sessveta (Službeni glasnik Grada Zagreba 15/23)

Koordinatni sistem: HTRS96 Croatia TM
Projekcija: Transverse Mercator
Datum: Croatian Terrestrial Reference System
Mjerna jedinica: Meter

DUGO SELO-21



ZAGREB-40

DUGO SELO-32

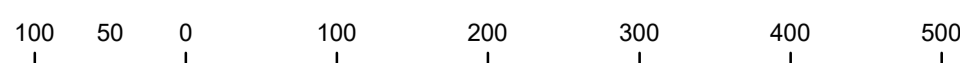
DUGO SELO-41

katastarske općine

podjela listova HTRS96/TM

5-12-3-105-10

5-17-3-105-10



MJERILO 1:0

Podloga: katastarska podloga, prosinac 2024
Gradski ured za katastar i geodetske poslove Grada Zagreba

Nositelj izrade: Gradski ured za gospodarstvo, ekološku održivost i strategijsko planiranje

Stručni izrađivač: Zavod za prostorno uređenje Grada Zagreba

Odluka o izradi: Odluka o izradi izmjena i dopuna Generalnog urbanističkog plana Sessveta (Službeni glasnik Grada Zagreba 15/23)

Koordinatni sistem: HTRS96 Croatia TM
Projekcija: Transverse Mercator
Datum: Croatian Terrestrial Reference System
Mjerna jedinica: Meter


DUGO SELO-22

DUGO SELO-31



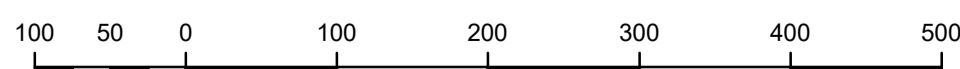
DUGO SELO-42

katastarske općine



podjela listova HTRS96/TM

5-17-3-105-10	5-12-3-105-10	5-13-3-105-10
5-18-3-105-10		



MJERILO 1:0

Podloga: katastarska podloga, prosinac 2024
 Gradski ured za katastar i geodetske poslove Grada Zagreba
 Nositelj izrade: Gradski ured za gospodarstvo, ekološku održivost i strategijsko planiranje
 Stručni izrađivač: Zavod za prostorno uređenje Grada Zagreba
 Odluka o izradi: Odluka o izradi izmjena i dopuna Generalnog urbanističkog plana Sessveta (Službeni glasnik Grada Zagreba 15/23)

Koordinatni sistem: HTRS96 Croatia TM
 Projekcija: Transverse Mercator
 Datum: Croatian Terrestrial Reference System
 Mjerna jedinica: Meter